

8000+ STATIC GK ONE LINER +MCQ / SET-4

1. What is the name of the Lake where Neer Mahal is Located?/उस झील का नाम क्या है जहाँ नीर महल स्थित है?- [Rudra Sagar Lake/रुद्र सागर झील](#)

In the year 1930, Raja Bir Bikram Kishore Manikya Bahadur of Tripura built the Neelmahal Palace by encroaching the 5.3 square kilometer part of the lake./वर्ष 1930 में त्रिपुरा के राजा बीर बिक्रम किशोर माणिक्य बहादुर ने झील के 5.3 वर्ग किलोमीटर भाग को अतिक्रमित कर नीलमहल पैलेस का निर्माण कराया था।

2. Loktak Lake is the Floating Lake in the world located in which state?/लोकतक झील विश्व की तैरती हुई झील किस राज्य में स्थित है ?- [Manipur/मणिपुर](#)

Loktak Lake is the largest freshwater lake in the whole world located at Moirang in Manipur. It is called the Floating lake due to the floating phumdis on it (heterogeneous mass of vegetation, organic matters, and soil at various stages of decomposition)./लोकतक झील मणिपुर के मोइरंग में स्थित पूरे विश्व की सबसे बड़ी मीठे पानी की झील है। इस पर तैरती फुमदी (वनस्पति का विषम द्रव्यमान, कार्बनिक पदार्थ, और अपघटन के विभिन्न चरणों में मिट्टी) के कारण इसे तैरती हुई झील कहा जाता है।



3. Which is the largest cardamom producing state in India?/भारत में सर्वाधिक बड़ी इलायची का उत्पादन करने वाला राज्य कौन सा है?- [Sikkim/सिक्किम](#)

India is the largest cardamom producer in the world, with Sikkim contributing the most. Apart from Sikkim, large cardamom is produced by Uttarakhand and other north-eastern states./ भारत विश्व का सबसे बड़ा बड़ी इलायची उत्पादक देश है, इसमें सिक्किम का योगदान सर्वाधिक है। सिक्किम के अतिरिक्त बड़ी इलायची का उत्पादन उत्तराखंड व अन्य उत्तर-पूर्वी राज्यों द्वारा किया जाता है।

4. Namchik namphuk coalfield is located in which state of india? /नामचिक नामफुक कोयला क्षेत्र भारत के किस राज्य में स्थित है?- [Arunachal Pradesh/अरुणाचल प्रदेश](#)

The Namchik-Namphuk Coalfield is located in the Changlang district of Arunachal Pradesh./नामचिक-नामफुक कोयला क्षेत्र अरुणाचल प्रदेश के चांगलांग जिले में स्थित है। भारत के प्रमुख कोयला क्षेत्रों की सूची

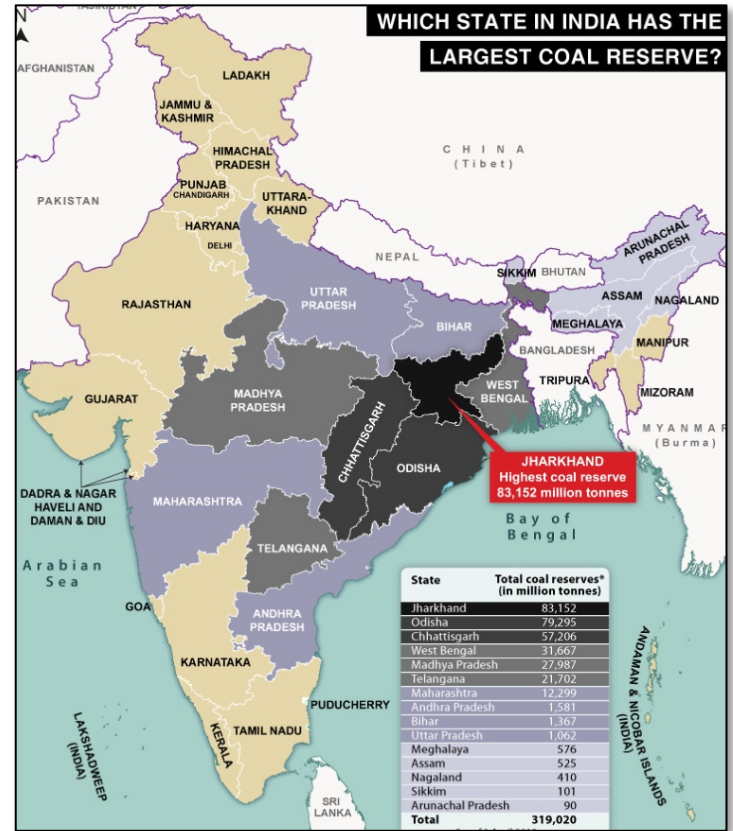
8000+ STATIC GK ONE LINER +MCQ / SET-4

राज्य	कोयला-क्षेत्र
पश्चिम बंगाल	रानीगंज (भारत में सबसे पुराना कोयला क्षेत्र)
झारखंड	झरिया (सबसे बड़ा), बोकारो, धनबाद, गिरिडीह, करणपुरा, रामगढ़, डाल्टनगंज
मध्य प्रदेश	सिंगरौली, सुहागपुर, जोहला, उमरिया, सतपुरा कोयलाफील्ड
ओडिशा	तालचेर, हिमगिरी, रामपुर
आंध्र प्रदेश	कंटापल्ली, सिंगरेनी
छत्तीसगढ़	कोरबा, बिसरमपुर, सोनहट, झिलमिल, हस्दो-अरंड
असम	मकुम, नजीरा, जानजी, जयपुर
मेघालय	उमरलॉंग, डारंगीगिरी, चेरपूंजी, मावलॉंग, लैंग्रिन
अरुणाचल प्रदेश	नाकमचिक-नामफुक

Jharkhand has the highest coal reserves in India.

- Chhattisgarh registered the highest coal production followed by Odisha, Madhya Pradesh, and Jharkhand.
- India, the second-largest coal-producing country, with the production of 767 million tonnes in 2021.
- China is the largest coal-producing country in the world, with production reaching 3,942 million tonnes, a 2.5% growth.
- झारखंड में भारत का सर्वाधिक कोयला भंडार है।
- छत्तीसगढ़ ने सबसे अधिक कोयला उत्पादन दर्ज किया, इसके बाद ओडिशा, मध्य प्रदेश और झारखंड का स्थान रहा।
- 2021 में 767 मिलियन टन के उत्पादन के साथ भारत दूसरा सबसे बड़ा कोयला उत्पादक देश है।
- चीन दुनिया का सबसे बड़ा कोयला उत्पादक देश है, जिसका उत्पादन 2.5% की वृद्धि के

साथ 3,942 मिलियन टन तक



पहुंच गया है।

8000+ STATIC GK ONE LINER +MCQ / SET-4

5. Pagaladia Dam is located in which state of Northeast India?/ पगलादिया बांध पूर्वोत्तर भारत के किस राज्य में स्थित है?- Assam/असम

Pagaladiya Dam is located in Assam. It is a multipurpose project built on the Pagaladiya River, a tributary of the Brahmaputra, in the Nalbari district of Assam. The Pagaladiya River is responsible for recurring floods in the northern bank of the Brahmaputra. /पगलाड़िया बांध असम में स्थित है। यह असम के नलबाड़ी जिले में ब्रह्मपुत्र की सहायक नदी पगलाड़िया नदी पर निर्मित एक बहुउद्देशीय परियोजना है। पगलाड़िया नदी ब्रह्मपुत्र के उत्तरी तट में आवर्ती बाढ़ के लिए जिम्मेदार है।

6. Majuli Island located in which state?/माजुली द्वीप किस राज्य में स्थित है?- Assam/असम

दुनिया का सबसे बड़ा नदी द्वीप माजुली, पूर्वोत्तर राज्य असम में स्थित है। माजुली का अर्थ है दो नदियों के बीच की भूमि। यह दक्षिण में ब्रह्मपुत्र नदी द्वारा और उत्तर में सुबनसिरी नदी से जुड़कर खेरकुटिया जुती द्वारा बनाई गई है।/Majuli, the largest river island in the world, is situated in the northeastern state of Assam. Majuli means land in the midst of two rivers. It is formed by the Brahmaputra River in the south and the Kherkutia Xuti joined by the Subansiri River in the north.

7. In which state is the Pangsau Pass or 'Pan Saung Pass' located?/ पांगसौ दर्रा अथवा 'पन साँग दर्रा' किस राज्य में स्थित है?- Arunachal Pradesh/अरुणाचल प्रदेश

There are six passes in the state of Arunachal Pradesh namely Bomdila, Yangyap, Kangrikarpola, Diphu, Pangsad and Likhapani./अरुणाचल प्रदेश राज्य में छः दर्रे स्थित हैं बोमडिला, यांग्याप, कांगरीकर्पोला, दिफू, पांगसाड और लिखापानी हैं।

8. Which pass is located on the Manipur and Myanmar border?/ मणिपुर एवं म्यांमार सीमा पर कौन सा दर्रा स्थित है?- Tuzu pass/तुजु दर्रा

Tuzu Pass is located on the Manipur and Myanmar border./ | मणिपुर एवं म्यांमार सीमा पर तुजु दर्रा स्थित है |

Major passes /प्रमुख दर्रे

Pir Panjal Pass - Located in the south west of Jammu. Connects Jammu to Sri Nagar./पीरपंजाल दर्रा (pir panjal pass)- जम्मू के दक्षिण पश्चिम में स्थित। जम्मू को श्री नगर से जोड़ता है।

Jojila Pass - This pass connects Srinagar to Kargil and Leh. Its height is 3528 meters above sea level.

8000+ STATIC GK ONE LINER +MCQ / SET-4

जोजिला दर्रा (jojila pass)- यह दर्रा श्रीनगर को कारगिल और लेह से जोड़ता है। इस की समुद्र तल से ऊंचाई 3528 मीटर है।

Burjil Pass - This pass connects the Kashmir valley with the Deosai plains of Ladakh. Its height above sea level is about 4100 meters.

बुर्जिल दर्रा (burjil pass)- यह दर्रा कश्मीर घाटी को लद्दाख के देवसाई मैदान से जोड़ता है। इसकी समुद्र तल से ऊंचाई लगभग 4100 मीटर है।

Banihal Pass - This pass is located in the Pir Panjal range in the southwest of Jammu, which connects Jammu to Srinagar. Its height above sea level is about 2835 meters.

बनिहाल दर्रा (banihal pass)- यह दर्रा जम्मू के दक्षिण पश्चिम में पीर पंजाल श्रेणी में स्थित है जो जम्मू को श्रीनगर से जोड़ता है। इसकी समुद्र तल से ऊंचाई लगभग 2835 मीटर है।

Major Passes in Arunachal Pradesh/अरुणाचल प्रदेश में स्थित प्रमुख दर्रे

There are six passes in the state of Arunachal Pradesh namely Bomdila, Yangyap, Kangrikarpola, Diphu, Pangsad and Likhapani

Bomdila Pass- This pass is located in the north-west of Arunachal Pradesh, which is the route to Tibet through Tawang Valley. It connects Arunachal Pradesh with Lhasa, the capital of Tibet.

बोमडिला दर्रा - यह दर्रा अरुणाचल प्रदेश के उत्तर-पश्चिम में स्थित हैं, जो तवांग घाटी से होकर तिब्बत जाने का मार्ग है यह अरुणाचल प्रदेश को तिब्बत की राजधानी ल्हासा से जोड़ता है।

Yangyap Pass- This pass is situated in the north east of Arunachal Pradesh. The Brahmaputra river enters India through this pass.

यांग्याप दर्रा -यह दर्रा अरुणाचल प्रदेश के उत्तर पूर्व में स्थित है। इसी दर्रे के पास में से ब्रह्मापुत्र नदी भारत में प्रवेश करती है।

Diphu Pass- This pass is located on the Myanmar border in the east of Arunachal Pradesh.

दिफू दर्रा -यह दर्रा अरुणाचल प्रदेश के पूर्व में म्यांमार सीमा पर स्थित है।

Pangsau Pass-This pass connects Arunachal Pradesh with Mandalay (Myanmar).

पांगसाऊ दर्रा-यह दर्रा अरुणाचल प्रदेश को मांडले (म्यांमार) से जोड़ता है।

9. Which dynasty did Kalinga king Kharavela belong to?/कलिंग नरेश खारवेल किस वंश से सम्बंधित थे?- Chedi dynasty/चेदि वंश

India had a famous dynasty from very ancient times. We find Chedi Mahajanapada existing even in the time of Buddha. Chedi Mahajanapada in the sixth century BC which included modern Bundelkhand and its adjacent regions. In the Chetiya Jataka, the capital of the Chedis has been described as "Sothivati". In Mahabharata it has been called as Shuktimati (Shaktimati). Probably a branch of this Chedi dynasty settled in Kalinga and established an

8000+ STATIC GK ONE LINER +MCQ / SET-4

independent dynasty./भारत की एक अति प्राचीन काल से प्रसिद्ध वंश था | चेदि महाजनपद को हम बुद्ध काल में भी विद्यमान पाते हैं। छठी शताब्दी ईसा पूर्व में चेदि महाजनपद जिसमें आधुनिक बुन्देलखंड तथा उसके समीपवर्ती प्रदेश सम्मिलित थे। चेटीय जातक में 'चेदियों की राजधानी' 'सोत्थिवती' बताई गयी है। महाभारत में इसे शुक्तिमती (शक्तिमती) कहकर पुकारा गया है। सम्भवतः इसी चेदि वंश की एक शाखा कलिंग में जाकर बस गयी और एक स्वतंत्र राजवंश की स्थापना की।

10. Who composed the book titled Mansollas?/मंसोल्लास शीर्षक ग्रन्थ की रचना किसने की थी?- Someshwara III/सोमेश्वर तृतीय ने

Mansollas and Abhilashithartha Chintamani were composed by the Chalukya ruler Somesvara III./मानसोल्लास और अभिलाषितार्थ चिंतामणि की रचना चालुक्य शासक सोमेश्वर तृतीय ने की थी।

Someshwar III (1126 to 1138 AD) was the son and successor of Vikramaditya VI of Kalyani. He was a peace loving ruler. His coronation took place in 1126 AD./सोमेश्वर तृतीय (1126 से 1138 ई.) कल्याणी के विक्रमादित्य षष्ठ का पुत्र तथा उत्तराधिकारी था। वह एक शान्तिप्रिय शासक था। उसका राज्यारोहण 1126 ई. में हुआ था।

11. Tulbul project is situated on which river?/तुलबुल परियोजना किस नदी पर स्थित है?-

Jhelum river/झेलम नदी

The Tulbul Project and the Uri Dam have been constructed on the Jhelum River./तुलबुल परियोजना और उरी बांध का निर्माण झेलम नदी पर किया गया है।

Wular Lake is the largest freshwater lake in India, and is located on the Jhelum/वुलर झील भारत की सबसे बड़ी मीठे पानी की झील है, और झेलम पर स्थित है

12. In which state/UT is the Kalpong Hydroelectric Project located?/कल्पोंग जल विद्युत परियोजना किस राज्य/संघ राज्य में स्थित है?- Andaman and Nicobar/अंडमान निकोबार

The Kalpong Hydroelectric Project is the first hydroelectric project in Andaman and Nicobar./कल्पोंग जलविद्युत परियोजना अंडमान-निकोबार की पहली जलविद्युत परियोजना है।

It is one of the river valley projects in India which is built on an island./भारत की नदी घाटी परियोजनाओं में यह एक ऐसी परियोजना है, जो किसी द्वीप पर बनी है।

In this project, the Kalpong Dam has been built on the Kalpong River at a place called 'Diglipar'. A 5.2 MW power generation unit has been set up here./इस परियोजना में कल्पोंग नदी पर 'डिग्लिपर' नामक स्थान पर कल्पोंग बाँध बनाया गया है। यहाँ पर 5.2 मेगावाट विद्युत उत्पादन की इकाई लगाई गयी है।

8000+ STATIC GK ONE LINER +MCQ / SET-4

13. On which river is the Baglihar Project situated?/बगलिहार परियोजना किस नदी पर स्थित है?- Chenab River/चिनाव नदी

Other Projects on Chenab Basin:/चिनाव बेसिन पर अन्य परियोजनाएँ:

Kiru Hydroelectric Project:/कीरू पनबिजली परियोजना:

Kiru Maha Project with total capacity of 624 MW is proposed on Chenab River (Kishtwar District)./कीरू महा परियोजना की कुल क्षमता 624 मेगावाट है जो चिनाव नदी (किश्तवाड़ ज़िला) पर प्रस्तावित है।

Pakal Dal Hydroelectric Project:/पकल डल पनबिजली परियोजना:

It is a reservoir based scheme proposed on Marusudar river, a tributary of Chenab river in Doda district of Jammu and Kashmir./यह जम्मू-कश्मीर के डोडा ज़िले में चिनाव नदी की सहायक मारुसुदर (Marusudar) नदी पर प्रस्तावित एक जलाशय आधारित योजना है।

Dulhasti Power Station:/दुलहस्ती पावर स्टेशन:

The power station is a run-of-the-river scheme with a capacity of 390 MW, harnessing the hydroelectric potential of the Chenab River./यह पावर स्टेशन 390 मेगावाट क्षमता वाली 'रन आफ द रिवर' (Run-of-the-River) स्कीम है, जो चिनाव नदी की जलविद्युत क्षमता का दोहन करती है।

Salal Power Station:/सलाल पावर स्टेशन:

It is a run-of-the-river scheme. It harnesses the hydroelectric potential of Chenab river with an installed capacity of 690 MW. It is located in Reasi district of Jammu and Kashmir./यह एक रन-ऑफ-द-रिवर स्कीम है। इसके तहत 690 मेगावाट की स्थापित क्षमता के साथ चिनाव नदी की जल विद्युत क्षमता का उपयोग किया जाता है। यह जम्मू-कश्मीर के रियासी (Reasi) ज़िले में स्थित है।

14. Between whom did the battle of Karnal take place in 1739?/करनाल का युद्ध 1739 में

किसके बीच हुआ?- [Nadir Shah and the Mughal ruler Mushah Rangeela/नादिरशाह और मुगल](#)

[शासक मु.शाह रंगीला](#)

Nadir Shah is known as the Napoleon of Iran. The battle of Karnal took place in 1739 between Nadir Shah and the Mughal ruler Mushah Rangeela. Nadir Shah's invasion of Delhi in 1739 AD. happened in Nadir Shah's invasion of Delhi took place during the reign of Muhammad Shah. The third battle of Panipat took place in 1761 AD between Peshwa Bajirao II and Ahmad Shah Abdali./नादिरशाह को ईरान का नेपोलियन किसे कहा जाता है | करनाल का युद्ध 1739 में नादिरशाह और मुगल शासक मु.शाह रंगीला के बीच हुआ | नादिर शाह का आक्रमण दिल्ली में 1739 ई . मे हुआ | नादिरशाह का दिल्ली में आक्रमण मुहम्मद शाह के शासन काल में हुआ था | पानीपत का तृतीय युद्ध 1761 ई.में पेशवा बाजीराव II और अहमदशाह अब्दाली के बीच हुआ |

8000+ STATIC GK ONE LINER +MCQ / SET-4

15. Which Mahatma is known as "Dakshineswar Sant"?/किस महात्मा को "दक्षिणेश्वर संत" के नाम से जाना जाता है? - [Ramakrishna Paramhansa/रामकृष्ण परमहंस](#)

Swami Ramakrishna Paramhansa was a great saint, thinker and social reformer. Among his prominent disciples was Swami Vivekananda who founded the Ramakrishna Mission in 1897 under the name of Swami Ramakrishna and spread Swamiji's thoughts to the country and the world./स्वामी रामकृष्ण परमहंस एक महान संत, विचारक और समाज सुधारक थे। उनके प्रमुख शिष्यों में स्वामी विवेकानंद जी थे जिन्होंने स्वामी रामकृष्ण के नाम से 1897 में रामकृष्ण मिशन की स्थापना की और स्वामी जी के विचारों को देश और दुनिया में फैलाया।

16. Which of the following Schedules of the Constitution of India has to be amended to provide for the formation of a new State?/नए राज्य के गठन के लिए भारत के संविधान की निम्नलिखित अनुसूचियों में से किसे संशोधित करना होगा? - [First Schedule /पहली अनुसूची](#)
List of States & Union Territories has been mentioned in First Schedule of Constitution./संविधान की पहली अनुसूची में राज्यों और केंद्र शासित प्रदेशों की सूची का उल्लेख किया गया है।

अनुसूचियाँ 1 – 12
प्रथम अनुसूची राज्यों और संघ राज्य क्षेत्रों का वर्णन
दूसरी अनुसूची राष्ट्रपति, राज्यों के राज्यपाल, लोकसभा के अध्यक्ष तथा उपाध्यक्ष, राज्य सभा के सभापति तथा उप-सभापति, विधान सभा के अध्यक्ष तथा उपाध्यक्ष, विधान परिषद के सभापति तथा उप-सभापति, उच्चतम तथा उच्च न्यायालयों के न्यायाधीशों एवं भारत के नियंत्रक महालेखापरीक्षक के सम्बंध में उपबंध
तीसरी अनुसूची शपथ या प्रतिज्ञान के प्ररूप।
चौथी अनुसूची राज्य सभा में सीटों का आबंटन।
पांचवी अनुसूची अनुसूचित क्षेत्रों और अनुसूचित जनजातियों के प्रशासन और नियंत्रण के बारे में उपबंध।
छठी अनुसूची असम, मेघालय, त्रिपुरा और मिजोरम राज्यों में जनजातीय क्षेत्रों के प्रशासन के बारे में उपबंध।
सातवी अनुसूची संघ सूची, राज्य सूची और समवर्ती सूची।
आठवी अनुसूची मान्यता प्राप्त भाषाओं की सूची।
नौवी अनुसूची विशिष्ट अधिनियमों और विनियमों के सत्यापन के प्रावधान।
दसवी अनुसूची दल परिवर्तन के आधार पर निरहता के बारे में उपबंध।
ग्यारहवी अनुसूची पंचायतों के अधिकार, अधिकार और दायित्व।
बारहवी अनुसूची नगरपालिकाओं की के अधिकार, अधिकार और दायित्व।

17. Which of the following dynasties introduced the Caesarean style of architecture?/निम्नलिखित राजवंशों में से किसने सिजेरियन शैली की वास्तुकला का परिचय दिया? -

[Chalukya/चालुक्य](#)

The Chalukyas were the rulers of South and Central India./चालुक्य दक्षिण और मध्य भारत में राज करने वाले शासक थे

This dynasty was founded by Pulakeshin I. According to the Mahakoot inscription, the names of two more rulers also come before this. Jai Singh and Ranrag were not independent rulers but were feudatories under the Kadamba rulers. The original branch of

8000+ STATIC GK ONE LINER +MCQ / SET-4

the Chalukyas originated in Vatapi/Badami (Bijapur, Karnataka)./इस वंश की स्थापना पुलकेशिन प्रथम ने की थी। महाकूट अभिलेख के अनुसार इससे पूर्व दो और शासकों के नाम भी आते हैं। जयसिंह एवं रणराग लेकिन ये स्वतंत्र शासक नहीं थे बल्कि कदम्ब शासकों के अधीन सामंत थे। चालुक्यों की मूल शाखा का उदय स्थल वातापी/बादामी(बीजापुर, कर्नाटक) में हुआ था।

18. In which state is the Umangot River, the cleanest river of India found?/भारत की सबसे साफ नदी उमनगोट नदी किस राज्य में पायी जाती है?-[Meghalaya/मेघालय](#)

Cleanest river of India. The Umangot river of Meghalaya enjoys the status of the cleanest river in the country. The water here is so clear that boats are seen floating on glass. It flows in the Hills district, about 100 km from Shillong./भारत की सबसे साफ नदी. मेघालय की उमनगोट नदी को देश की सबसे साफ नदी का रुतबा हासिल है। यहां पानी इतना साफ है कि नावें कांच पर तैरती सी नजर आती हैं. यह शिलॉन्ग से करीब 100 किमी दूर हिल्स जिले में बहती है।

19. Puan Chak dress is popular among the women of which state?/पुआन चाक पोशाक किस राज्य की महिलाओं के मध्य प्रचलित है?- [Mizoram/मिजोरम](#)

There are many craftsmen and skilled craftsmen among the Mizo people. Weaving is an intrinsic part of Mizo culture and women learn to weave at an early age. Puans in many of their designs are built on traditional lion looms, they are somewhat like lungi, worn by women, and are their basic dress, Puans are known for their beautiful designs and intricate embroidery. The work which is always done with weaving./मिज़ो लोगों के बीच कई शिल्पकार और कुशल कारीगर हैं। बुनाई मिज़ो संस्कृति का एक आंतरिक हिस्सा है और महिलाएं कम उम्र में बुनाई करना सीखती हैं। उनके द्वारा कई डिजाइनों में पुआन पारंपरिक लॉयन लूम पर निर्मित किए जाते हैं, ये कुछ हद तक लुंगी की तरह होते हैं, जो महिलाओं द्वारा पहने जाते हैं, और उनकी मूल पोशाक होती है, पुआन अपने खूबसूरत डिजाइन और जटिल कढ़ाई के लिए जाने जाते हैं, जो कार्य हमेशा बुनाई के साथ किया जाता है

20. In which state is the Lemru Elephant Sanctuary located? /लेमरू हांथी अभ्यारण किस राज्य में स्थित है?-[Chhattisgarh /छत्तीसगढ़](#)

8000+ STATIC GK ONE LINER +MCQ / SET-4

छत्तीसगढ़ के अभ्यारण्य की सूची

(List of Sanctuary of Chhattisgarh)

क्र.	अभ्यारण्य का नाम	क्षेत्रफल (कि.मी.वर्ग)	स्थापना वर्ष
1.	सीतानदी अभ्यारण्य	559	1974
2.	अचानकमार अभ्यारण्य	552	1975
3.	गोमरदा अभ्यारण्य	278	1975
4.	बादलखोल अभ्यारण्य	105	1975
5.	बारनवापारा अभ्यारण्य	245	1976
6.	तमोरपिंगला अभ्यारण्य	608	1978
7.	सेमरसोत अभ्यारण्य	430	1978
8.	भैरमगढ अभ्यारण्य	139	1983
9.	पामेड अभ्यारण्य	262	1983
10.	उदंती अभ्यारण्य	231	1983
11.	भोरमदेव अभ्यारण्य	164	2001

21. Between which two countries does the Muhuri River form the border?/ मुहुरी नदी किन दो देशों के बीच सीमा बनाती है?- India and Bangladesh/भारत और बांग्लादेश

The Muhuri River is an international river between India and Bangladesh. It is also called the International Asian River. Rising in Tripura, it flows in Bangladesh and flows deep into the Bay of Bengal./मुहुरी नदी भारत और बांग्लादेश के बीच एक अंतरराष्ट्रीय नदी है। इसे अंतरराष्ट्रीय एशियन नदी भी कहा जाता है त्रिपुरा में बढ़ते हुए, यह बांग्लादेश में बहती है और बेहते बेहते बंगाल की खाड़ी में अंदर चली जाती।

The dispute is mainly because of the varying interpretation of the origin of the river and its various tributaries that slice through the mountains. While Nepal's claim of the territory east of Kali is based on the Limpiyadhura origin, India says the river actually takes the name Kali near Kalapani./विवाद मुख्य रूप से नदी और इसकी विभिन्न सहायक नदियों की उत्पत्ति की अलग-अलग व्याख्या के कारण है जो पहाड़ों से कटती हैं। जबकि नेपाल का काली के पूर्व के क्षेत्र का दावा लिम्पियाधुरा मूल पर आधारित है, भारत का कहना है कि नदी वास्तव में कालापानी के पास काली नाम लेती है।

8000+ STATIC GK ONE LINER +MCQ / SET-4

22. In which year was The Environment (Protection) Act passed by the Parliament of India?/ भारत की संसद द्वारा पर्यावरण (संरक्षण) अधिनियम किस वर्ष में पारित किया गया था? - 1986

The Environment (Protection) Act, 1986 was passed in order to protect the environment and improve the environment. After the Bhopal gas tragedy, the Government of India passed the Environment (Protection) Act under Article 253 of the Constitution. It authorizes the Central Government to establish authorities to prevent environmental pollution in all forms and to deal with specific environmental problems in different parts of the country. This Act is applicable throughout India./पर्यावरण की सुरक्षा एवं पर्यावरण में सुधार करने के उद्देश्य से पर्यावरण (संरक्षण) अधिनियम, वर्ष 1986 में पारित किया गया था। भोपाल गैस त्रासदी के बाद भारत सरकार ने संविधान के अनुच्छेद 253 के तहत पर्यावरण (संरक्षण) अधिनियम पारित किया। यह केन्द्र सरकार को सभी रूपों में पर्यावरण प्रदूषण को रोकने और देश के विभिन्न हिस्सों में विशिष्ट पर्यावरणीय समस्याओं से निपटाने के लिए प्राधिकरण स्थापित करने हेतु अधिकृत करता है। यह अधिनियम सम्पूर्ण भारत में लागू है।

23. Surya Classical Dance Festival is organized every year for 10 days in _____./सूर्य शास्त्रीय नृत्य महोत्सव हर साल _____ में 10 दिनों के लिए आयोजित किया जाता है।- Thiruvananthapuram/तिरुवनंतपुरम

Surya Classical Dance Festival is organized in Thiruvananthapuram (Kerala), organized by Surya Stage and Film Society. Some other famous festivals of Kerala are Onam, Attukal Pongal, Vishu, Trichur Pooram Theyyam Festival, Boat Race Festival, Makaravilakku, Adoor Gajamela, Penkuni Festival, Ambalapuzha Arattu, etc./सूर्य शास्त्रीय नृत्य महोत्सव का आयोजन तिरुवनंतपुरम (केरल) में किया जाता है, जिसका आयोजन सूर्य स्टेज एंड फिल्म सोसाइटी द्वारा किया जाता है। केरल के कुछ अन्य प्रसिद्ध त्योहार हैं ओणम, अट्टुकल पोंगल, विशु, त्रिचूर पूरम थेयम महोत्सव, नाव दौड़ महोत्सव, मकरविलक्कु, अदूर गजमेला, पेनकुनी महोत्सव, अंबालापुझा अरट्टू, आदि।

24. Right To Information (RTI) Act came into effect in the year-/सूचना का अधिकार (RTI) अधिनियम किस वर्ष लागू हुआ?- 2005

The Right to Information Act was passed by the Parliament in 2005, received the assent of the President on 15 June 2005 and was notified in the Gazette of India on 21 June 2005./सूचना का अधिकार अधिनियम 2005 में संसद द्वारा पारित किया गया जिसे राष्ट्रपति की मंजूरी 15 जून 2005 को प्राप्त हुई थी और 21 जून 2005 को वह भारत के राजपत्र में अधिसूचित किया गया था ।

There are 6 Chapters, 31 Sections and 2 Schedules in this Act 2005./इस अधिनियम 2005 में कुल 6 अध्याय (Chapter), 31 धाराएँ (Sections) एवं 2 अनुसूचियाँ (Schedules) हैं।

8000+ STATIC GK ONE LINER +MCQ / SET-4

25. With which country does India have the longest border? /भारत की सबसे लंबी सीमा किस देश के साथ है? - [Bangladesh / बांग्लादेश](#)

India's maximum land border with Bangladesh is 4096.7 km. In second place is China with whom India shares a land border of 3488 kms. China is followed by Pakistan, Nepal, Myanmar, Bhutan and Afghanistan respectively. India's land border with Afghanistan is only 106 kilometers long. India's border line is 15,106.7 km in total./भारत की स्थल सीमा सबसे ज्यादा बांग्लादेश के साथ 4096.7 किलोमीटर लगी हुई है। दूसरे स्थान पर चीन है जिसके साथ भारत 3488 किलोमीटर लंबी स्थल सीमा साझा करता है। चीन के बाद क्रमशः पाकिस्तान, नेपाल, म्यांमार, भूटान और अफ़गानिस्तान का स्थान आता है। भारत की स्थल सीमा अफ़गानिस्तान के साथ सबसे कम मात्र 106 किलोमीटर लंबी है। भारत की सीमा रेखा कुल मिलाकर 15,106.7 किमी लंबी है।

26. Who was the first Indian to get the Oscar for lifetime achievements in the field of cinema?/सिनेमा के क्षेत्र में आजीवन उपलब्धियों के लिए ऑस्कर पाने वाले पहले भारतीय कौन थे? -

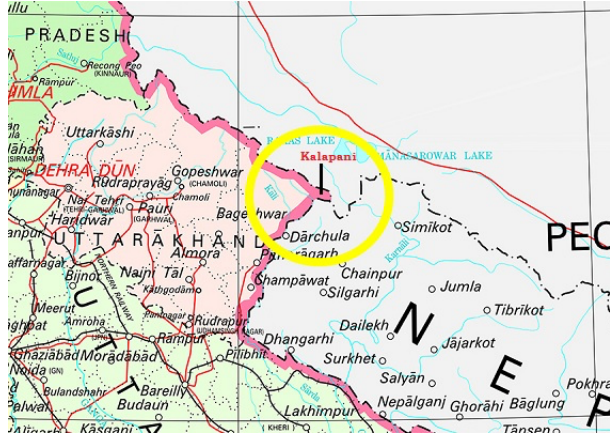
[Satyajit Ray / सत्यजीत राय](#)

Satyajit Ray received the Oscars in the year 1992 for the lifetime achievement. He was the first Indian to receive such an award from the Academy of Motion Pictures, Arts and Science.

सत्यजीत रे को लाइफटाइम अचीवमेंट के लिए साल 1992 में ऑस्कर मिला था। वह मोशन पिक्चर्स, कला और विज्ञान अकादमी से इस तरह का पुरस्कार पाने वाले पहले भारतीय थे।

27. With which of its neighboring country India has Kalapani territorial dispute?

भारत का कालापानी प्रादेशिक क्षेत्रीय विवाद किस पड़ोसी देश के साथ है? - [Nepal / नेपाल](#)



में, यह उत्तराखंड के पिथौरागढ़ जिले में स्थित है।

The root cause of the dispute is believed to be the changing course of the Gandak river. The Gandak River forms the international boundary between Nepal and Bihar (India). Gandak river is known as Narayani river in Nepal./विवाद का मूल कारण गंडक नदी के बदलते मार्ग को माना जाता है। गंडक नदी नेपाल और बिहार (भारत) के बीच अंतर्राष्ट्रीय सीमा बनाती है। गंडक नदी को नेपाल में नारायणी नदी के रूप में जाना जाता है।

Kalapani is an area of 400 sq. km and is bone of contention between India and Nepal. In India, it lies in pithoragarh district of Uttrakhand./

कालापानी 400 वर्ग किमी का क्षेत्र है और भारत और नेपाल के बीच विवाद का कारण है। भारत

8000+ STATIC GK ONE LINER +MCQ / SET-4

Nepal believes that in the past the Susta region was located on the right bank of the Gandak river, which was a part of Nepal. But due to the change in the course of the river over time, this area is currently situated on the left bank of the Gandak. The region is currently controlled by India./नेपाल का मानना है कि पूर्व में सुस्ता क्षेत्र गंडक नदी के दाएँ किनारे अवस्थित था, जो नेपाल का हिस्सा था। लेकिन समय के साथ नदी के मार्ग में परिवर्तन के कारण यह क्षेत्र वर्तमान में गंडक के बाएँ किनारे पर अवस्थित है। वर्तमान में इस क्षेत्र को भारत द्वारा नियंत्रित किया जाता है।

28. The Nooran Sisters are renowned for which of the following genres of Indian Music?/नूरान सिस्टर्स भारतीय संगीत की निम्नलिखित में से किस विधा के लिए प्रसिद्ध हैं?-

Sufi/सूफी

The Nooran sisters - Jyoti Nooran and Sultana Nooran - are a Sufi singing duo from Jalandhar, India. They perform Sham Chaurasia Gharana classical music./नूरां बहनें - ज्योति नूरन और सुल्ताना नूरां - जालंधर, भारत की एक सूफी गायन जोड़ी हैं। वे चौरसिया घराना शास्त्रीय संगीत का प्रदर्शन करते हैं।

शाम चौरासी घराना	
संक्षिप्त	एससीजी
नाम के बाद	राजा शामो
गठन	16 वीं शताब्दी
संस्थापकों	चांद खान, सूरज खान
पर स्थापित	होशियारपुर, मुगल साम्राज्य
प्रकार	शास्त्रीय संगीत संगठन
कानूनी स्थिति	सक्रिय
फोकस	शास्त्रीय हिंदुस्तानी संगीत को बढ़ावा देना
मुख्यालय	पंजाब, भारत
स्थान	पंजाब, भारत लाहौर, पाकिस्तान
मूल	मुगल साम्राज्य
राजभाषा	उर्दू

29. Which of the following Union Territory of India has the lowest sex ratio as per census 2011?

भारत के निम्नलिखित में से किस केंद्र शासित प्रदेश में 2011 की जनगणना के अनुसार सबसे कम लिंगानुपात है?

Daman and Diu /दमन और दीव

According to the 2011 census, among all the union territories, Daman and Diu have the lowest sex ratio with 618 females per 1000 males, while Haryana has the lowest sex ratio among all the states with 877 females per 1000 males.

8000+ STATIC GK ONE LINER +MCQ / SET-4

2011 की जनगणना के अनुसार, सभी केंद्र शासित प्रदेशों में दमन और दीव में सबसे कम लिंगानुपात है, जिसमें प्रति 1000 पुरुषों पर 618 महिलाएं हैं, जबकि हरियाणा में सभी राज्यों में सबसे कम लिंगानुपात है, जिसमें प्रति 1000 पुरुषों पर 877 महिलाएं हैं।

30. Annapurna Devi is associated with which instrument?/अन्नपूर्ण देवी किस वादक यंत्र से सम्बंधित है? - Sitar/सितार

The sitar is a mixture of the veena and the Iranian tambura (Hindu Muslim style). It was invented by Amir Khusro. It is one of the most popular instruments in India, used in all types of music from classical music./सितार वीणा और ईरानी तंबूरा (हिन्दू मुस्लिम शैली) का मिश्रण है। इसका आविष्कार अमीर खुसरो ने किया था। यह भारत के सबसे लोकप्रिय वाद्ययंत्रों में से एक है, जिसका प्रयोग शास्त्रीय संगीत से लेकर हर तरह के संगीत में किया जाता है।

Sitar –

- Pt. Ravi Shankar,
- Umashankar Mishra,
- Buddhaditya Mukherjee,
- Vilayat Khan, Shahid Parvez,
- Vandehasan

सितार –	पं. रविशंकर, उमाशंकर मिश्र, बुद्धादित्य मुखर्जी, विलायत खां, शाहिद परवेज, वंदेहसन ।
सरोद –	अमजद अली खां, अलाउद्दीन खां, अली अकबर खां, विश्वजीतराय चौधरी, मुकेश शर्मा, बुद्धदेवदास गुप्ता ।
संतूर –	शिवकुमार शर्मा, भजन सोपारी ।
शहनाई –	बिस्मिल्ला खां, अली अहमद, हुसेन खां, दयाशंकर जगन्नाथ ।
बाँसुरी –	हरिप्रसाद चौरसिया, पत्रालाल घोष, राजेन्द्र कुलकुर्णी, वी. कुंजमणि ।
तबला –	जाकिर हुसैन, अल्ला रखा खां, गुदई महाराज, किशन महाराज, लतीफ खां, सुखविंदर सिंह ।
वायलिन–	टीएन. कृष्णन, डॉ. एन. राजम, एल. सुब्राह्मण्यम् ।
पखावज–	गोपाल दास, ठाकुर लक्ष्मण सिंह, छत्रपति सिंह, रहमान खां ।
रूद्रवीणा-	उस्ताद सादिक अली खां, असद अली खां ।
वीणा –	एस. बालचंद्रन, कृष्ण भागवतार, बदरुद्दीन डागर ।

8000+ STATIC GK ONE LINER +MCQ / SET-4

मृदंग –	ठाकुर भीकम सिंह, जगदीश सिंह, पालधार रघु
---------	---

31. For a presidential nomination, a candidate must have at least how many proposers and how many Permissive?/ राष्ट्रपति पद के नामांकन हेतु उम्मीदवार के कम से कम कितने प्रस्तावक और कितने अनुमोदक होने चाहिए?- 50-Proposer,50- Permissive/50-प्रस्तावक, 50-अनुमोदक

The nomination paper of any candidate must be signed by fifty of these as proposers and fifty as supporters. Apart from this, the candidate has to deposit Rs 15,000 as security./किसी भी उम्मीदवार के नामांकन पत्र पर इनमें से पचास के प्रस्तावक के रूप में और पचास के समर्थक के रूप में हस्ताक्षर अनिवार्य हैं। इसके अलावा उम्मीदवार को जमानत के रूप में 15,000 रुपये जमा करने ज़रूरी हैं।

32. How many days before the President is impeached, the President has to give written notice?/राष्ट्रपति पर महाभियोग लाने से कितने दिन पूर्व राष्ट्रपति को लिखित सूचना देनी होती है?- 14

Article 61 deals with the impeachment of the President. Impeachment against the President is a quasi-judicial process conducted by the Parliament. The impeachment motion can be introduced in either house of the Parliament. The notice of the motion should be received by the President 14 days in advance. The notice of motion must be signed by at least 1/4th of the members of that House./अनुच्छेद 61 राष्ट्रपति के महाभियोग से संबंधित है। राष्ट्रपति के विरुद्ध महाभियोग (Impeachment) संसद द्वारा चलाई जाने वाली एक अर्द्ध-न्यायिक प्रक्रिया है। महाभियोग का प्रस्ताव संसद के किसी भी सदन में प्रस्तुत किया जा सकता है। प्रस्ताव की सूचना राष्ट्रपति को 14 दिन पूर्व प्राप्त होनी चाहिए। प्रस्ताव की सूचना पर उस सदन के कम-से-कम 1/4 सदस्यों के हस्ताक्षर होने चाहिए।

33. What is the minimum number of seats in the Lok Sabha to pass a no-confidence motion in the Lok Sabha?/लोकसभा में अविश्वास प्रस्ताव पारित करने के लिए लोक सभा में न्यूनतम संख्या कितनी होती है?- 50

For a no-confidence motion to be passed, the support of at least 50 members must be obtained, only then it can be accepted. After getting the approval of the Speaker or Speaker of the Lok Sabha, it is discussed within 10 days. After the discussion, the speaker gets the vote in favor of the no-confidence motion or can take a decision./अविश्वास प्रस्ताव पारित कराने के लिए कम से कम 50 सदस्यों का समर्थन हासिल होना चाहिए तभी उसे स्वीकार किया जा सकता है।

8000+ STATIC GK ONE LINER +MCQ / SET-4

लोकसभा अध्यक्ष या स्पीकर की मंजूरी मिलने के बाद 10 दिनों के अंदर इस पर चर्चा कराई जाती है। चर्चा के बाद स्पीकर अविश्वास प्रस्ताव के पक्ष में वोटिंग कराता है या फिर कोई फैसला ले सकता है।

34. Under which article, the provision of deciding the dispute related to the election of the President and the Vice-President by the Supreme Court has been made in the Constitution?/किस अनुच्छेद के तहत राष्ट्रपति तथा उपराष्ट्रपति के निर्वाचन से संबंधित विवाद का निर्णय उच्चतम न्यायालय द्वारा करने का प्रावधान संविधान में किया गया है ?- [Article 71](#)

राष्ट्रपति से सम्बंधित अनुच्छेद	Articles related to President
<ul style="list-style-type: none"> • अनुच्छेद 52. भारत के राष्ट्रपति • अनुच्छेद 53. संघ की कार्यपालिका शक्ति • अनुच्छेद 54. राष्ट्रपति का निर्वाचन • अनुच्छेद 55. राष्ट्रपति के निर्वाचन की रीति • अनुच्छेद 56. राष्ट्रपति की पदावधि • अनुच्छेद 57. पुनर्निर्वाचन के लिए पात्रता • अनुच्छेद 58. राष्ट्रपति निर्वाचित होने के लिए अर्हताएं • अनुच्छेद 59. राष्ट्रपति के पद के लिए शर्तें • अनुच्छेद 60. राष्ट्रपति द्वारा शपथ या प्रतिज्ञान • अनुच्छेद 61. राष्ट्रपति पर महाभियोग चलाने की प्रक्रिया 	<ul style="list-style-type: none"> • Article 52. President of India • Article 53. Executive power of the Union • Article 54. Election of the President • Article 55. Rule of election of the President • Article 56. Term of office of the President • Article 57. Eligibility for re-election • Article 58. Qualifications for being elected President • Article 59. Conditions for the office of the President • Article 60. Oath or affirmation by the President • Article 61. Impeachment of the President process

35. A proclamation of emergency under Article 352 must be passed by both Houses of Parliament within...../अनुच्छेद 352 के तहत आपातकाल की घोषणा संसद के दोनों सदनों द्वारा पारित की जानी चाहिए -[2 months /2 महीने](#)

The Constitution of India has given specific emergency powers to the President in three situations:-/भारतीय संविधान में राष्ट्रपति को तीन स्थितियों में विशिष्ट आपातकालीन शक्तियां प्रदान की गई है:-

➤ Article 352 - Under Article 352, in the event of war, external aggression or armed rebellion, the President has the power to declare emergency in the whole or any part of India

अनुच्छेद 352 :- अनुच्छेद 352 के अंतर्गत युद्ध बाहरी आक्रमण या सशस्त्र विद्रोह की स्थिति में राष्ट्रपति को यह शक्ति प्राप्त है कि पूरे भारत या किसी एक भाग की सुरक्षा खतरे में है तो वह संपूर्ण भारत या किसी भाग में आपातकाल घोषणा कर सकता है।

8000+ STATIC GK ONE LINER +MCQ / SET-4

- If this period is not approved by the Parliament after 1 month, then it automatically ends in such a situation./अगर यह अवधि 1 माह के पश्चात संसद से अनुमोदित ना हो तो ऐसी स्थिति में स्वतः समाप्त हो जाती है।
- Such a declaration needs to be passed by a two-thirds majority of the Parliament. इस तरह की घोषणा को संसद के दो तिहाई बहुमत से पास होना आवश्यक होता है।
- Article 356 - Under Article 356, if any state government is not acting according to the constitutional rules, then the President's immediate declaration, there such a declaration is called President's rule, which is required to be approved by the Parliament within 2 months.
अनुच्छेद 356 :- अनुच्छेद 356 के अंतर्गत यदि कोई राज्य सरकार संवैधानिक नियमों के अनुरूप कार्य नहीं कर रही है तो राष्ट्रपति तत्काल की घोषणा वहां ऐसी घोषणा को राष्ट्रपति शासन कहा जाता है जिसे संसद द्वारा 2 माह के भीतर अनुमोदन करना आवश्यक होता है।
- Article 360 - Under Article 360, in the event of economic crisis in the country, the President can declare financial emergency by exercising his specific powers.
अनुच्छेद 360 :- अनुच्छेद 360 के अंतर्गत देश में आर्थिक संकट की स्थिति में राष्ट्रपति अपनी विशिष्ट शक्तियों का प्रयोग कर वित्तीय आपात की घोषणा कर सकता है।

36. The Supreme Court of India offers advice to the President on matters of Legal, Public or Constitutional importance based on- / भारत का सर्वोच्च न्यायालय राष्ट्रपति को कानूनी, सार्वजनिक या संवैधानिक महत्व के मामलों के पर सलाह देता है- Article-143

- According to Article 143, the President has the right to consult the Supreme Court on any question of public interest./राष्ट्रपति अनुच्छेद - 143 के अनुसार किसी भी सार्वजनिक हित के प्रश्न पर सर्वोच्च न्यायालय से परामर्श ले का अधिकार रखता है।
- Under Article 72 of the Indian Constitution, the President has the power to pardon, suspend, remit and commute the sentence of an offender. The President also has the power to pardon the death penalty./भारतीय संविधान का अनुच्छेद 72 के तहत राष्ट्रपति को किसी अपराधी को सजा को क्षमा करने, उसका प्रविलंबन करने, परिहार और सजा लघुकरण करने का अधिकार प्राप्त है। राष्ट्रपति को मृत्युदंड माफ करने का भी अधिकार प्राप्त है।

37. In the event of a vacancy in the offices of both the President and Vice President of India, the person who performs the duty of a President is.. / भारत के राष्ट्रपति और उप-राष्ट्रपति दोनों के पद रिक्त होने की स्थिति में, वह व्यक्ति जो राष्ट्रपति का कर्तव्य निभाता है.- Chief Justice of India/ भारत के मुख्य न्यायाधीश

- Under the Constitution of India, there will always be a President of India. He holds the highest elected office in the country and is elected in accordance with the provisions of the Constitution and the Presidential and Vice-Presidential Elections Act, 1952.

8000+ STATIC GK ONE LINER +MCQ / SET-4

- भारत के संविधान के तहत, भारत का एक राष्ट्रपति सदैव होगा। वह देश में सर्वोच्च निर्वाचित पद धारण करता है एवं संविधान के उपबंधों और राष्ट्रपतीय और उपराष्ट्रपतीय निर्वाचन अधिनियम, 1952 के अनुसार निर्वाचित किया जाता है।
- According to Article 55(3) of the Constitution of India, the Presidential election shall be held in accordance with the system of proportional representation by means of the single transferable vote and the voting at such election shall be by secret ballot. भारत के संविधान के अनुच्छेद 55 (3) के अनुसार, राष्ट्रपतीय निर्वाचन एकल संक्रमणीय मत के माध्यम से आनुपातिक प्रतिनिधित्व प्रणाली के अनुरूप किया जाएगा और ऐसे निर्वाचन में गोपनीय मतपत्रों द्वारा मतदान किया जाएगा।
- Under Article 58 a candidate must satisfy the following requirements to contest an election for the office of President:-/अनुच्छेद 58 के अंतर्गत एक अभ्यर्थी को राष्ट्रपति के पद का निर्वाचन लड़ने के लिए निम्नलिखित आवश्यकताओं को पूरा करना चाहिए:-
 1. Must be a citizen of India./भारत का नागरिक होना चाहिए।
 2. Must have completed thirty five (35) years of age./पैंतीस (35) वर्ष की आयु पूर्ण होनी चाहिए।
 3. Must be qualified to be a member of Lok Sabha./लोक सभा का सदस्य होने के लिए अर्हित होना चाहिए।
 4. Should not be an officer of any profit under the Government of India or any State Government or under any local or other authority, under the control of any of the said Governments./भारत सरकार या किसी भी राज्य सरकार के अधीन या किसी भी स्थानीय या अन्य प्राधिकरण के अधीन, उक्त किसी भी सरकार के नियंत्रणाधीन किसी भी लाभ का पदधारी नहीं होना चाहिए।

38. Who appoints the members of the Union Public Service Commission?/संघ लोक सेवा आयोग के सदस्यों की नियुक्ति कौन करता है?-[President/राष्ट्रपति](#)

It is a constitutional institution as it has been established under Article 315 of the Constitution. Normally the commission consists of 9 to 11 members including the chairman./यह एक संवैधानिक संस्था है क्योंकि इसकी स्थापना संविधान के अनुच्छेद 315 के अंतर्गत हुई है। सामान्यता आयोग में अध्यक्ष सहित 9 से 11 सदस्य होते हैं।

Union Public Service Commission is the main organization for the recruitment of civil servants, which organizes various administrative examinations in the Central and Union Territories./संघ लोक सेवा आयोग सिविल सेवकों की भर्ती के लिए मुख्य संस्था है जो केन्द्र एवं केन्द्र शासित प्रदेशों में विभिन्न प्रशासनिक परीक्षाओं का आयोजन करता है।

39. Who can remove the members of the Union Public Service Commission from the post?/संघ लोक सेवा आयोग के सदस्यों को पद से कौन हटा सकता है? [President/राष्ट्रपति](#)

8000+ STATIC GK ONE LINER +MCQ / SET-4

The President does the work of appointment and removal of the members of the Union Public Service Commission./संघ लोक सेवा आयोग के सदस्यों की नियुक्ति और पद से हटाने का कार्य राष्ट्रपति करता है।

The Union Public Service Commission (UPSC) is a constitutional body. In the Indian Constitution, provisions related to this have been made in Part 14 of the Constitution. In this part, under Articles 308 to 323, the organization of Union Public Service Commission, appointment of its members, their resignation, independence, functions and powers etc. have been mentioned./संघ लोक सेवा आयोग (UPSC) एक संवैधानिक निकाय है। भारतीय संविधान में इससे संबंधित प्रावधान संविधान के भाग 14 में किये गए हैं। इस भाग में अनुच्छेद 308 से 323 के अंतर्गत संघ लोक सेवा आयोग के संगठन, उसके सदस्यों की नियुक्ति, उनकी पदमुक्ति, स्वतंत्रता, कार्यों व शक्तियों इत्यादि का उल्लेख किया गया है।

UPSC consists of a chairman and ten members. Each member holds office for a term of 6 years or until the age of 65. A member can be removed by the President following the procedure provided in the Constitution./यूपीएससी (UPSC) में एक अध्यक्ष और दस सदस्य होते हैं। प्रत्येक सदस्य 6 वर्ष के कार्यकाल के लिए या 65 वर्ष तक पद धारण करता है। सदस्य को संविधान में प्रदान की गई प्रक्रिया के बाद राष्ट्रपति द्वारा हटाया जा सकता है।

Manoj Soni has been appointed as the new chairman of the Union Public Service Commission (UPSC)./मनोज सोनी को संघ लोक सेवा आयोग (UPSC) का नया अध्यक्ष नियुक्त किया गया है।

40. Who can remove the members of the state Public Service Commission from the post?/राज्य लोक सेवा आयोग के सदस्यों को पद से कौन हटा सकता है?- President/राष्ट्रपति

The Governor has the power to appoint the chairman and members of the State Public Service Commission while the President has the power to remove them./राज्य लोक सेवा आयोग के अध्यक्ष और सदस्यों को नियुक्त करने का अधिकार राज्यपाल के पास है जबकि हटाने का राष्ट्रपति के पास है।

41. Pung Cholam is a folk dance of which state?/पुंग चोलम किस राज्य का लोकनृत्य है?-

Manipur/ मणिपुर

The Pung cholom (meaning "roar of the drums") is a Manipuri dance. It is the soul of Manipuri Sankirtana music and classical Manipuri dance. The Pung cholom is a unique classical dance of Manipur. This dance may be performed by men or women and is usually a prelude to the Ras Lila./पुंग चोलम (जिसका अर्थ है "ड्रम की गड़गड़ाहट") एक मणिपुरी नृत्य है। यह मणिपुरी संकीर्तन संगीत और शास्त्रीय मणिपुरी नृत्य की आत्मा है। पुंग चोलम मणिपुर का एक

8000+ STATIC GK ONE LINER +MCQ / SET-4

अनूठा शास्त्रीय नृत्य है। यह नृत्य पुरुषों या महिलाओं द्वारा किया जा सकता है और आमतौर पर रास लीला की प्रस्तावना होती है।

Folk Dance of Maanipur:- Dol Chalam, Thang Ta, Lai Haraoba, Pung Cholom, Khamba Thaibi, Nupa dance, Rasleela.

डोल चोलम, थांग टा, लाई हाराओबा, पुंग चोलोम, खांबा थाईबी, नूपा नृत्य, रासलीला।

42. Cherava is an ancient traditional dance of which state?/चेरवा किस राज्य का प्राचीन पारंपरिक नृत्य है?- Mizoram /मिजोरम

Cheraw dance is a traditional cultural dance performed in Mizoram, India, consisting of mostly six to eight people holding a pair of bamboo staves on another horizontally placed bamboo on the ground./चेराव नृत्य मिजोरम, भारत में किया जाने वाला एक पारंपरिक सांस्कृतिक नृत्य है, जिसमें ज्यादातर छह से आठ लोग बांस की एक जोड़ी को क्षैतिज रूप से जमीन पर रखे बांस पर रखते हैं।

43. Dhimsa is an official folk dance of which state?/धिमसा किस राज्य का आधिकारिक लोकनृत्य है?- Andhra Pradesh/ आंध्र प्रदेश

Dhimsa is a tribal dance form of Andhra Pradesh that is performed primarily by Porja caste women. A group of 15-20 women form a circle and dance praising the deity for the welfare of their domestic life. They also dance at weddings since the women pray for a peaceful and happy married life./धिमसा आंध्र प्रदेश का एक आदिवासी नृत्य है जो मुख्य रूप से पोरजा जाति की महिलाओं द्वारा किया जाता है। 15-20 महिलाओं का एक समूह एक मंडली बनाता है और अपने घरेलू जीवन के कल्याण के लिए देवता की स्तुति में नृत्य करता है। वे शादियों में भी नृत्य करते हैं क्योंकि महिलाएं शांतिपूर्ण और सुखी वैवाहिक जीवन के लिए प्रार्थना करती हैं।

44. 'Kud Nritya' is a famous dance form of?/'कुद नृत्य' यहाँ का एक प्रसिद्ध नृत्य रूप है?- Jammu and Kashmir/जम्मू-कश्मीर

Kud dance is a famous dance form of Jammu and Kashmir. It is a ritual dance performed in honor of the Kud folk deity./कुद नृत्य जम्मू-कश्मीर का एक प्रसिद्ध नृत्य रूप है। यह कुद लोक देवता के सम्मान में एक अनुष्ठान नृत्य किया जाता है

Rauf Dance/ रउफ नृत्य- Rauf dance is performed on the occasion of Eid and Ramzan. Rauf dance is performed by women standing face to face which is a sight to see. The most special thing about Rauf dance is the footwork of women, which fascinates the most.

रउफ नृत्य ईद और रमजान के अवसर पर किया जाता है। रउफ नृत्य आमने सामने खड़ी महिलाओं द्वारा किया जाता है जोकि देखने लायक होता है। रउफ नृत्य की सबसे खास बात महिलाओं के फूटवर्क होते हैं जोकि सबसे मन को मोह लेते हैं।

8000+ STATIC GK ONE LINER +MCQ / SET-4

Bhand pather/ भांड पाथेर- Bhand Pather is an exotic dance form of Kashmir. Let us tell you that Bhand Pather is not only dance, but during it you also get to see drama. The drama reflects the prevailing evils and traditions in normal life.

भांड पाथेर कश्मीर का एक आकर्षित नृत्य है। बता दें कि भांड पाथेर केवल डांस ही नहीं हैं, बल्कि इसके दौरान आपको नाटक भी देखने को मिलता है। नाटक में सामान्य जीवन व्याप्त बुराइयों और परम्पराओं को दर्शाता है।

Bacha Nagma/ बाचा नगमा- Bacha Nagma, included in folk dances of the state of Kashmir, is performed on the occasion of cultural ceremonies or weddings etc. Please tell that Bacha Nagma dance is performed by boys.

कश्मीर राज्य के लोक नृत्यों में शामिल बाचा नगमा सांस्कृतिक समारोहों या शादियों आदि के अवसर पर किया जाता है। बता दें कि बाचा नगमा डांस लड़कों द्वारा किया जाता है।

Hafiza dance/ हफीजा डांसHafiza dance is performed on the occasion of weddings in the state of Kashmir. Let us tell you that this is a traditional dance of Kashmir, in which a special instrument is used.

- कश्मीर राज्य में हफीजा डांस शादियों के अवसर पर किया जाता है। बता दें कि यह कश्मीर का पारंपरिक नृत्य है जिसमें खासतौर पर एक वाद्य यंत्र का उपयोग किया जाता है।

45. In which hill is Tirumala Temple situated?/ तिरुमाला मंदिर किस पहाड़ी में स्थित है?-

Venkatadri Hill/ वेंकटाद्री पहाड़ी

The famous Tirupati Venkateswara Temple of Lord Vishnu is located in Tirupati of Chittoor district of Andhra Pradesh. Sri Venkateswara Temple on Venkatadri, one of the seven hills of Tirumala, is the biggest attraction here. That is why it is also known as the Temple of the Seven Mountains./भगवान विष्णु का प्रसिद्ध तिरुपति वेंकटेश्वर मन्दिर आन्ध्र प्रदेश के चित्तूर ज़िले के तिरुपति में स्थित है। तिरुमला के सात पर्वतों में से एक वेंकटाद्री पर बना श्री वेंकटेश्वर मन्दिर यहाँ का सबसे बड़ा आकर्षण का केन्द्र है। इसलिए इसे सात पर्वतों का मन्दिर के नाम से भी जाना जाता है।

46. Jhaveri Sisters is related to which of the following classical dance?/ झावेरी बहने निम्न में

किस शास्त्रीय नृत्य से सम्बंधित है?- Manipuri/ मणिपुरी

Guru Bipin Singh, Bimbawati Devi (Guru Bipin Singh's daughter), Charu Mathur, Devyani, Darshana Jhaveri and their sisters are Naina, Ranjana and Suvarna.गुरु बिपिन सिंह, बिम्बावती देवी)गुरु बिपिन सिंह की बेटी(,चारु माथुर, देवयानी, दर्शना झावेरी और उनकी बहनें नयना, रंजना और सुवर्णा हैं।

मणिपुरी नृत्य के प्रमुख कलाकार (Artists of Manipuri Dance)

Guru Bipin Singh, Nal Kumar Singh, Jhaveri sisters (Darshan, Nayana, Suvarna and Ranjana Jhaveri), Savita Mehta, Kalavati Devi, Charu Mathur, Sonarik Singh, Gopal Singh etc./गुरु बिपिन

8000+ STATIC GK ONE LINER +MCQ / SET-4

सिंह, नल कुमार सिंह, झवेरी बहनें (दर्शन, नयना, सुवर्णा और रंजना झावेरी), सविता मेहता, कलावती देवी, चारु माथुर, सोनारिक सिंह, गोपाल सिंह आदि ।

47. Who gave the theory of population?/थ्योरी ऑफ पोपुलेशन किसने दिया है?-

Malthus/माल्थस

माल्थस एक प्रमुख अर्थशास्त्री थे। उन्होंने 1779 में Principle of Population **जनसंख्या के सिद्धांत** नामक निबंध में अपने जनसंख्या संबंधी विचार प्रस्तुत किए। उन्होंने **जनसंख्या** संसाधन के अनुपातिक स्थिति के संदर्भ में जनसंख्या का सिद्धांत दिया। इस विचार के बाद ही जनसंख्या की आर्थिक विवेचना प्रारंभ हुई। इनके अनुसार, संसाधन की उपलब्धता जनसंख्या में वृद्धि करता है। यदि किसी भी देश में जनसंख्या नियंत्रण के प्रभावी उपाय नहीं किए जाते हैं, तो जनसंख्या में संसाधन की तुलना में अत्यंत तीव्र गति से वृद्धि होती जाती है, और ऐसे में जनसंख्या सकारात्मक उपायों के द्वारा अंततः नियंत्रित हो जाती है। उन्होंने **मृत्यु को जनसंख्या नियंत्रण का सकारात्मक उपाय** माना है।

48. Which classical dance is performed wearing a skirt called Potloi?/ पोटलोई नामक स्कर्ट पहनकर कौन सा शास्त्रीय नृत्य किया जाता है?- Manipuri/ मणिपुरी

Manipuri dance derives its name from its region, Manipur, which is a state located in northern India. Its border is connected with three states of Assam, Nagaland, Mizoram and one country Burma. The main gestures of Manipuri dance are religious and inspired by Hindu deities Radha and Krishna who are the main characters of this dance. In the early days it was performed in temples and is still an important part of the religious and social clothing of Manipur./मणिपुरी नृत्य का नाम उसके क्षेत्र मणिपुर के नाम से पड़ा, जो कि उत्तरी भारत में स्थित एक राज्य है। इसकी सीमा तीन राज्यों असम, नागालैंड, मिजोरम और एक देश बर्मा से जुड़ी है। मणिपुरी नृत्य के मुख्य हाव-भाव धार्मिक एवं हिन्दू देवी-देवता राधा और कृष्ण से प्रेरित होते हैं जो इस नृत्य के मुख्य किरदार हैं। शुरुआती दौर में ये मंदिरों में किया जाता था और अभी भी ये मणिपुर के धार्मिक और सामाजिक वस्त्रों का अहम हिस्सा है।

49. In which year did the first Earth Summit take place?/पहला पृथ्वी सम्मलेन किस वर्ष हुआ था?- 1992 (रियो डी जिनेरियो – ब्राजील में)

The first International Earth Summit was held in Rio de Janeiro from 3 to 14 June 1992. Representatives of more than 100 countries participated in this conference. This world famous conference is also known as United Nations Conference on Environment and Development or Rio Conference./प्रथम अंतरराष्ट्रीय पृथ्वी सम्मलेन रियो डी जेनेरो में 3 से 14 जून 1992 में हुआ था। इस सम्मेलन में 100 से अधिक देशों के प्रतिनिधियों ने भाग लिया। इस विश्व प्रसिद्ध सम्मेलन को पर्यावरण और विकास पर संयुक्त राष्ट्र सम्मेलन या रियो सम्मेलन के नाम से भी जाना जाता है।

The first Earth Summit took place on the 20th anniversary of the Stockholm Conference. Its main goal was to discuss future environmental concerns and develop a concrete plan to address them. It was the first international conference in which countries from all over the

8000+ STATIC GK ONE LINER +MCQ / SET-4

world gathered to discuss environmental issues./स्टॉकहोम सम्मेलन की 20वीं वर्षगांठ पर पहला पृथ्वी शिखर सम्मेलन हुआ। इसका मुख्य लक्ष्य भविष्य की पर्यावरण संबंधी चिंताओं पर चर्चा करना और उन्हें दूर करने के लिए एक ठोस योजना विकसित करना था। यह पहला अंतर्राष्ट्रीय सम्मेलन था जिसमें दुनिया भर के देश पर्यावरण के मुद्दों पर चर्चा करने के लिए एकत्रित हुए थे।

50. Warli painting is related to which state/वर्ली पेंटिंग किस राज्य से सम्बंधित है –

[Maharashtra/ महाराष्ट्र](#)

कलमकारी चित्रकारी - आंध्रप्रदेश के श्रीकालाहस्ती और मछलीपटनम मुख्य केंद्र हैं, इसमें मुख्य हस्त से चित्र निर्मित किये जाते हैं जो हिन्दू पौराणिक कथाओं से प्रेरित होते हैं।
कालीघाट चित्रकारी - पश्चिम बंगाल,
चेरियाल चित्रकारी -तेलंगाना राज्य की देशज कलाएं हैं,यह नक्कासी कला का एक प्रकार है,चेरियाल को लोक गायक समुदाय द्वारा निरन्तर जारी रहने वाली कहानी की तरह चित्रित किया जाता है।
पिछवई चित्रकारी -राजस्थान
पैटकार चित्रकारी -झारखंड में आदिवासी समुदाय द्वारा
थांका चित्रकारी -सिक्किम ,लद्दाख, हिमाचल प्रदेश, और अरुणाचल प्रदेश में,मुख्यतः बौद्ध धर्म से सम्बंधित है।
मंजूषा चित्रकारी -बिहार केे भागलपुर क्षेत्र से सम्बंधित इसे अंगिका कला भी कहते हैं, जहाँ अंग का सन्दर्भ एक महाजनपद है,किनारों पर सर्प का चित्रांकन इसकी विशेषता है।
फड़ चित्रकला -राजस्थान में मुख्य रूप से, लपेटे जाने वाले कपड़े पर की जाती है।
पिथौरा चित्रकला-यह कलाएं गुजरात और मध्यप्रदेश के आदिवासी समुदायों द्वारा की जाती हैं, इनका प्रयोग अपने घरों में समृद्धि और शांति लाने के लिए घरों की दीवारों को चित्रित करने में किया जाता है।
सौरा चित्रकला -ओडिसा की सौरा जनजाति द्वारा भित्ति चित्रकारी ।
पटुआ कला -यह बंगाल की कला है, मुख्य रूप से कपड़ों पर चित्रित की जाती है और धार्मिक कहानियों को वर्णित करती है साथ ही साथ राजनीति और सामाजिक मुद्दों पर टिप्पणी करने के लिये भी इसका उपयोग किया जाता है।
मधुबनी चित्रकारी -मिथिला चित्रकारी के नाम से भी जानी जाती है, यह परंपरागत रूप से मधुबनी शहर के आसपास ग्रामीण महिलाओं द्वारा की जाने वाली चित्रकारी है।

MCQ -

Q1. Lake Van, one of the highest saline lake in the world is located in
लेक वैन, विश्व की सबसे ऊँची लवणीय झीलों में से एक कहाँ स्थित है?

a) Egypt /मिस्र

8000+ STATIC GK ONE LINER +MCQ / SET-4

- b) Syria /सीरिया
- c) Turkey /तुर्की
- d) Sudan /सूडान

Sol-

- Lake Van is the largest lake in Turkey.
- It is a saline soda lake, receiving water from many small streams that descend from the surrounding mountains.
- Despite the high altitude and winter highs below 0 °C (32 °F), high salinity mainly prevents it from freezing at such times.
- लेक वैन तुर्की की सबसे बड़ी झील है।
- यह एक खारा सोडा झील है, जो आसपास के पहाड़ों से उतरती कई छोटी धाराओं से पानी प्राप्त करती है।
- 0 डिग्री सेल्सियस (32 डिग्री फारेनहाइट) से अधिक ऊंचाई और सर्दियों की ऊंचाई के बावजूद, उच्च लवणता मुख्य रूप से ऐसे समय में ठंड से बचाती है।

Q2. Who wrote 'Indian War of Independence, 1857'?

'भारतीय स्वतंत्रता संग्राम, 1857' किसने लिखा था?

- a) R.C Majumdar /आरसी मजूमदार
- b) V.D. Savarkar /वी.डी. सावरकर
- c) S.B. Chaudhary /एस.बी. चौधरी
- d) S.N. Sen /एस.एन. सेन।

Sol-

Vinayak Damodar Savarkar was an Indian politician, activist, and writer. He developed the Hindu nationalist political ideology of Hindutva while imprisoned at Ratnagiri in 1922. He was a leading figure in the Hindu Mahasabha.

विनायक दामोदर सावरकर एक भारतीय राजनीतिज्ञ, कार्यकर्ता और लेखक थे। उन्होंने 1922 में रत्नागिरी में कैद रहते हुए हिंदुत्व की हिंदू राष्ट्रवादी राजनीतिक विचारधारा विकसित की। वह हिंदू महासभा में एक प्रमुख व्यक्ति थे।

Q3. Which among the following was steel plant of India is sometimes called India's First Swadeshi Steel Plant?

निम्नलिखित में से कौन भारत का इस्पात संयंत्र था जिसे कभी-कभी भारत का पहला स्वदेशी इस्पात संयंत्र कहा जाता है?

- a) Bengal Iron Works Company /बंगाल आयरन वर्क्स कंपनी
- b) TISCO
- c) IISCO
- d) Bokaro Steel Plant /बोकारो स्टील प्लांट

Sol-

8000+ STATIC GK ONE LINER +MCQ / SET-4

Bokaro Steel Plant is located in the Bokaro district of Jharkhand. It is the fourth integrated public sector steel plant in India built with Soviet help. It was incorporated as a limited company in 1964. It was later merged with the state-owned Steel Authority of India Limited.

बोकारो स्टील प्लांट झारखंड के बोकारो जिले में स्थित है। यह सोवियत सहायता से निर्मित भारत में चौथा एकीकृत सार्वजनिक क्षेत्र का इस्पात संयंत्र है। इसे 1964 में एक लिमिटेड कंपनी के रूप में शामिल किया गया था। बाद में इसे राज्य के स्वामित्व वाली स्टील अथॉरिटी ऑफ इंडिया लिमिटेड में मिला दिया गया।

Q4. The National Press Day (NPD) is celebrated on which date in India?

राष्ट्रीय प्रेस दिवस (एनपीडी) भारत में किस तारीख को मनाया जाता है?

- a) November 15
- b) November 17
- c) **November 16**
- d) November 14

Sol-

The National Press Day (NPD) is celebrated every year on 16th of November to commemorate the establishment of Press Council of India (PCI) in 1966.

1966 में भारतीय प्रेस परिषद (पीसीआई) की स्थापना के उपलक्ष्य में हर साल 16 नवंबर को राष्ट्रीय प्रेस दिवस (एनपीडी) मनाया जाता है।

Q5. In which state is the archaeological site of Surkotada situated?

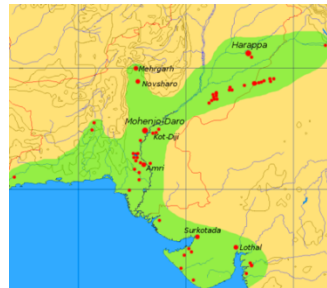
सुरकोटदा का पुरातात्विक स्थल किस राज्य में स्थित है?

- a) Karnataka /कर्नाटक
- b) **Gujarat /गुजरात**
- c) Rajasthan /राजस्थान
- d) Haryana /हरियाणा

Sol-

Surkotada is a small, 3.5 acre site northeast of Bhuj, in Gujarat, approximately 50 kms from Rapar. It was discovered and excavated by Shri Jagat Pati Joshi of ASI in 1964-1968. सुरकोटदा गुजरात में भुज के उत्तर पूर्व में 3.5 एकड़ का एक छोटा सा स्थल है, जो रापर से लगभग 50 किलोमीटर दूर है। इसकी खोज और उत्खनन एसआई के श्री

जगत पति जोशी ने 1964-1968 में किया था।



Q6. What is Jadugoda known for?

जादूगोड़ा किसके लिए जाना जाता है?

- a) **For uranium deposits /यूरेनियम जमा के लिए**

8000+ STATIC GK ONE LINER +MCQ / SET-4

- b) For sandalwood /चंदन के लिए
- c) For one horned rhinoceros /एक सींग वाले गैंडे के लिए
- d) For palmistry industry /हस्तरेखा उद्योग के लिए

Sol-

Jaduguda Mine (in the Purbi Singhbhum district of the Indian state of Jharkhand) has the distinction of being the first Uranium Mine of the country where mining operations began in 1967.

Jaduguda uranium mine, the deepest operating underground mine of the country, is in uninterrupted operation since 1968.

It has depth of nearly 3000 feet, one of the deepest in the country.

जादूगुड़ा खदान को देश की पहली यूरेनियम खदान होने का गौरव प्राप्त है जहाँ खनन कार्य 1967 में शुरू हुआ था।

जादूगुड़ा यूरेनियम खदान, देश की सबसे गहरी परिचालन वाली भूमिगत खदान, 1968 से निर्बाध संचालन में है।

इसकी गहराई लगभग 3000 फीट है, जो देश में सबसे गहरी में से एक है।

Q7. In which year Government of India opened the FM broadcasting for the Private Sector?

किस वर्ष भारत सरकार ने निजी क्षेत्र के लिए एफएम प्रसारण खोला?

- a) 1991
- b) 1997
- c) 2000
- d) 2005

Sol-

Instead, in 2000, the government announced the auction of 108 FM frequencies across India, opening up the FM broadcasting industry to private competition.

Radio City Bangalore, started on July 3, 2001, is India's first private FM radio station.

इसके बजाय, 2000 में, सरकार ने पूरे भारत में 108 FM आवृत्तियों की नीलामी की घोषणा की, जिससे FM प्रसारण उद्योग को निजी प्रतिस्पर्धा के लिए खोल दिया गया।

3 जुलाई 2001 को शुरू हुआ रेडियो सिटी बेंगलोर, भारत का पहला निजी एफएम रेडियो स्टेशन है।

Q8. In which state is the Madai festival celebrated?

मडई त्योहार किस राज्य में मनाया जाता है?

- a) Jharkhand /झारखंड
- b) Jammu and Kashmir /जम्मू और कश्मीर
- c) Odisha /उड़ीसा
- d) Chhattisgarh /छत्तीसगढ़

Sol-

- Madai is a significant Adivasi festival of Chhattisgarh.

8000+ STATIC GK ONE LINER +MCQ / SET-4

- Tribal communities venerate Goddess Danteshwari and unite her with local deities from various surrounding villages in March.
- They perform the Relo, Cheetal, and masked dances and conclude the festivities with a grand feast of fruits and local specialties, along with brews made from the flowers of mahua trees.
- मडई छत्तीसगढ़ का एक महत्वपूर्ण आदिवासी त्योहार है।
- आदिवासी समुदाय मार्च में देवी दंतेश्वरी की पूजा करते हैं और उन्हें आसपास के विभिन्न गांवों के स्थानीय देवताओं से मिलाते हैं।
- वे रेलो, चीतल और नकाबपोश नृत्य करते हैं और महुआ के पेड़ों के फूलों से बने शराब के साथ-साथ फलों और स्थानीय विशिष्टताओं की एक भव्य दावत के साथ उत्सव का समापन करते हैं।

Q9. In which city are the summer Olympic Games 2024 to be held?

ग्रीष्मकालीन ओलंपिक खेल 2024 किस शहर में आयोजित किए जाने हैं?

- a) Beijing /बीजिंग
- b) Paris /पेरिस
- c) Los Angeles /लॉस एंजिलिस
- d) London /लंडन

Sol-

The Paris 2024 Olympic and Paralympic Games will be the biggest event ever organised in France. The Olympic games will take place from 26 July to 11 August 2024.

Summer -

Tokyo 2020

Los Angeles 2028

Winter

Beijing 2022

Milano–Cortina 2026

पेरिस 2024 ओलंपिक और पैरालंपिक खेल फ्रांस में आयोजित अब तक का सबसे बड़ा आयोजन होगा। ओलंपिक खेल 26 जुलाई से 11 अगस्त 2024 तक होंगे।

ग्रीष्म ऋतु -

टोक्यो 2020

लॉस एंजिल्स 2028

सर्दी

बीजिंग 2022

मिलानो-कॉर्टिना 2026

Q10. What inspired the paintings of Ajanta?

अजंता के चित्रों से क्या प्रेरित हुआ?

- a) Compassionate Buddha / अनुकंपा बुद्ध

8000+ STATIC GK ONE LINER +MCQ / SET-4

- b) Radha-Krishna Leela / राधा-कृष्ण लीला
- c) Jain Tirthankaras / जैन तीर्थंकर
- d) Mahabharata encounters / महाभारत का सामना

Sol-

The caves include paintings and sculptures considered to be masterpieces of Buddhist religious art (which depict the Jataka tales) as well as frescos which are reminiscent of the Sigiriya paintings in Sri Lanka. The Ajanta cave paintings depict the life of Gautam Buddha.

गुफाओं में बौद्ध धार्मिक कला की उत्कृष्ट कृतियों के रूप में मानी जाने वाली पेंटिंग और मूर्तियां शामिल हैं (जो जातक कथाओं को दर्शाती हैं) और साथ ही भित्ति चित्र जो श्रीलंका में सिगिरिया चित्रों की याद दिलाते हैं। अजंता गुफा चित्र गौतम बुद्ध के जीवन को दर्शाते हैं।

Q11. Which state has the largest reserves of lignite?

लिग्नाइट का सबसे अधिक भंडार किस राज्य में है—

- a) Tamil Nadu / तमिलनाडु
- b) Andhra Pradesh / आंध्र प्रदेश
- c) Odisha / ओडिशा
- d) Karnataka / कर्नाटक

Sol-

The largest lignite reserve in India is located at Neyveli in Tamil Nadu. At places, these coal seams are more than 15 metres thick.

भारत में सबसे बड़ा लिग्नाइट रिजर्व तमिलनाडु में नेवेली में स्थित है। कहीं-कहीं ये कोयले की परतें 15 मीटर से अधिक मोटी होती हैं।

Q12. Panama Canal connects _____.

पनामा नहर _____ को जोड़ती है।

- a) Caribbean Sea and Atlantic Ocean / कैरेबियन सागर और अटलांटिक महासागर
- b) Red Sea and Mediterranean Sea / लाल सागर और भूमध्य सागर
- c) Atlantic Ocean and Pacific Ocean / अटलांटिक महासागर और प्रशांत महासागर
- d) Baltic Sea and North Sea / बाल्टिक सागर और उत्तरी सागर

Q13. Which one of the following scripts of ancient India was written from right to left?

प्राचीन भारत की निम्नलिखित लिपियों में से कौन सी दाएं से बाएं लिखी गई थी?

- a) Brahmi/ ब्राह्मी
- b) Nandnagari/ नंद नगरी
- c) Sharada/ शारदा
- d) Kharoshti/ खरोष्ठी

8000+ STATIC GK ONE LINER +MCQ / SET-4

Sol-The Kharoshi script is an ancient script used by the ancient Gandhara culture of South Asia primarily in modern-day Afghanistan and Pakistan to write the Gandhari language (a dialect of Prakrit) and the Sanskrit language.

खरोशी लिपि दक्षिण एशिया की प्राचीन गांधार संस्कृति द्वारा मुख्य रूप से आधुनिक अफगानिस्तान और पाकिस्तान में गांधारी भाषा (प्राकृत की एक बोली) और संस्कृत भाषा लिखने के लिए उपयोग की जाने वाली एक प्राचीन लिपि है।

Q14. Teen Bigha Corridor links

तीन बीघा कॉरिडोर किसे जोड़ता है:

- India and Pakistan /भारत और पाकिस्तान
- India and China /भारत और चीन
- Bangladesh and Pakistan /बांग्लादेश और पाकिस्तान
- Bangladesh and India /बांग्लादेश और भारत**

Sol-

- The Tin Bigha corridor, a strip of land in India on the border with Bangladesh was leased to Bangladesh on 26 June 1992 so that it could access the Dahagram–Angarpota Bangladeshi enclaves within Indian Territory.
- In 1958, Jawaharlal Nehru and the Pakistani PM Feroze Khan Noon had an agreement with respect to the disputed region as the region was then East Pakistan.
- After the creation of Bangladesh in 1971, Indira Gandhi and Sheikh Mujibur Rehman signed a pact in 1974 to resolve the enclave problem.
- As per this agreement, Bangladesh retained Dahagram and Angarpota, its two biggest enclaves in India and India retained South Berubari.
- The Tin Bigha corridor was to be handed over to Bangladesh in 1974 itself after the deal between Gandhi and Mujibur Rehman.
- Finally, on October 19th, 2011, the corridor was opened for 24 hours bringing relief and joy to the people of the Bangladeshi enclaves.
- In May 2015, the historic Constitution (119th Amendment) Bill was passed by Parliament which allows the exchange of enclaves by India and Bangladesh.
- While this meant that there would be a loss of territory for India, the boundaries would not be altered.
- टिन बीघा कॉरिडोर, बांग्लादेश के साथ सीमा पर भारत में भूमि की एक पट्टी को 26 जून 1992 को बांग्लादेश को पट्टे पर दिया गया था ताकि यह भारतीय क्षेत्र के भीतर दाहग्राम-अंगरपोटा बांग्लादेशी परिक्षेत्रों तक पहुंच सके।
- 1958 में, जवाहरलाल नेहरू और पाकिस्तानी प्रधान मंत्री फिरोज खान नून ने विवादित क्षेत्र के संबंध में एक समझौता किया था क्योंकि यह क्षेत्र उस समय पूर्वी पाकिस्तान था।
- 1971 में बांग्लादेश के निर्माण के बाद, इंदिरा गांधी और शेख मुजीबुर रहमान ने 1974 में एन्क्लेव समस्या को हल करने के लिए एक समझौते पर हस्ताक्षर किए।

8000+ STATIC GK ONE LINER +MCQ / SET-4

- इस समझौते के अनुसार, बांग्लादेश ने दाहग्राम और अंगरपोटा को बरकरार रखा, भारत में इसके दो सबसे बड़े एन्क्लेव और भारत ने दक्षिण बेरुबारी को बरकरार रखा।
- गांधी और मुजीबुर रहमान के बीच हुए समझौते के बाद 1974 में ही टिन बीघा कॉरिडोर बांग्लादेश को सौंप दिया जाना था।
- अंत में, 19 अक्टूबर, 2011 को, बांग्लादेशी परिक्षेत्रों के लोगों के लिए राहत और खुशी लाने के लिए कॉरिडोर को 24 घंटे के लिए खोल दिया गया।
- मई 2015 में, ऐतिहासिक संविधान (119वां संशोधन) विधेयक संसद द्वारा पारित किया गया था जो भारत और बांग्लादेश द्वारा परिक्षेत्रों के आदान-प्रदान की अनुमति देता है।
- हालांकि इसका मतलब था कि भारत के लिए क्षेत्र का नुकसान होगा, सीमाओं को नहीं बदला जाएगा।

Q15. The headquarter of International Boxing Association (AIBA) is in which city ?
इंटरनेशनल बॉक्सिंग एसोसिएशन (AIBA) का मुख्यालय किस शहर में है ?

- a) Athens /एथेंस
- b) Lausanne/ लुसाने
- c) Munich/ म्यूनिख
- d) Kuala Lumpur/ कुआला लुम्पुर

Formation - 29-30 November 1946
Headquarters - Lausanne, Switzerland
President - Umar Nazarovich Kremlev
गठन - 29-30 नवंबर 1946
मुख्यालय - लुसाने, स्विट्ज़रलैंड
राष्ट्रपति - उमर नज़रोविच क्रेमलेवी

Q16. Undavalli caves is situated in which state ?
उनादल्ली गुफाएँ किस राज्य में स्थित हैं ?

- a) Maharashtra /महाराष्ट्र
- b) Andhra Pradesh/ आंध्र प्रदेश
- c) Gujrat/ गुजरात
- d) Odisha /ओडिशा

Sol-The Undavalli Caves, a monolithic example of Indian rock-cut architecture and one of the finest testimonials to ancient viswakarma sthaphathis, are located in Undavalli of Guntur district in the Indian state of Andhra Pradesh.

उंडावल्ली गुफाएँ, भारतीय रॉक-कट वास्तुकला का एक अखंड उदाहरण और प्राचीन विश्वकर्मा स्थपथियों के बेहतरीन प्रशंसापत्रों में से एक, भारतीय राज्य आंध्र प्रदेश में गुंटूर जिले के उंडावल्ली में स्थित हैं।

8000+ STATIC GK ONE LINER +MCQ / SET-4

Q17. Luxor Temple is situated in which country ?

लक्सर मंदिर किस देश में स्थित है? ?

- a) Egypt /मिस्र
- b) Russia /रूस
- c) Angola /अंगोला
- d) Ethiopia /इथियोपिया

Sol-

- The Egyptian Ministry of Tourism and Antiquities, on April 08, 2021, announced the discovery of a 'Lost Golden City' that was buried under the sands of the capital of Luxor in Egypt for the past 3,000 years.
- This three-millennia-old city has been identified by the archaeologists as the most important discovery since the unearthing of King Tutankhamun's tomb approximately 100 years ago.
- मिस्र के पर्यटन और पुरावशेष मंत्रालय ने 08 अप्रैल, 2021 को एक 'लॉस्ट गोल्डन सिटी' की खोज की घोषणा की, जो पिछले 3,000 वर्षों से मिस्र की राजधानी लक्सर की रेत के नीचे दबी हुई थी।
- लगभग 100 साल पहले राजा तूतनखामुन के मकबरे की खोज के बाद से पुरातत्वविदों द्वारा इस तीन-सहस्राब्दी पुराने शहर को सबसे महत्वपूर्ण खोज के रूप में पहचाना गया है।

Q18. Phawngpui Blue National Park" is situated in which state ?

"फवंगपुई ब्लू नेशनल पार्क" किस राज्य में स्थित है ?

- a) Telangana /तेलंगाना
- b) Mizoram /मिजोरम
- c) Maharashtra/ महाराष्ट्र
- d) Sikkim /सिक्किम

Phawngpui National Park or Phawngpui Blue Mountain National Park is one of the two national parks of India in Mizoram, the other and the larger being Murlen National Park. It is located in the Lawngtlai district, towards the southeast of Mizoram and relatively close to Burma.

फौंगपुई नेशनल पार्क या फौंगपुई ब्लू माउंटेन नेशनल पार्क मिजोरम में भारत के दो राष्ट्रीय उद्यानों में से एक है, दूसरा और बड़ा मुरलेन नेशनल पार्क है।

यह लॉंगतलाई जिले में मिजोरम के दक्षिण-पूर्व की ओर और अपेक्षाकृत बर्मा के करीब स्थित है।

Q19. How many seats in the Lok Sabha are reserved for Scheduled Tribes?

लोकसभा में अनुसूचित जनजाति के लिए कितनी सीटें आरक्षित हैं?

- a) 47
- b) 29
- c) 34
- d) 17

Sol-

8000+ STATIC GK ONE LINER +MCQ / SET-4

Some seats are reserved in Lok Sabha for the members of the Schedule Castes and Scheduled Tribes. As per the order issued by the Delimitation Commission in 2008 , 412 are general, 84 seats are reserved for Scheduled Castes and 47 seats for the Scheduled Tribes .

लोकसभा में कुछ सीटें अनुसूचित जाति और अनुसूचित जनजाति के सदस्यों के लिए आरक्षित हैं। 2008 में परिसीमन आयोग द्वारा जारी आदेश के अनुसार, 412 सामान्य हैं, 84 सीटें अनुसूचित जाति के लिए और 47 सीटें अनुसूचित जनजाति के लिए आरक्षित हैं।

Q20. Who was the first Indian appointed to the Viceroy's Executive Council?

वायसराय की कार्यकारी परिषद में नियुक्त प्रथम भारतीय कौन थे?

- a) M. K. Gandhi /एम के गांधी
- b) Satyendra prasad sinha /सत्येंद्र प्रसाद सिन्हा
- c) Jawahar Lal Nehru /जवाहर लाल नेहरू
- d) Vallabhbhai Patel /वल्लभभाई पटेल

Sol-The Indian Councils Act 1909 empowered the Governor General to nominate one Indian member to the Executive Council leading to the appointment of Satyendra Sinha as the first Indian member.

- The Government of India Act 1919 increased the number of Indians in the council to three.
- भारतीय परिषद अधिनियम 1909 ने गवर्नर जनरल को कार्यकारी परिषद में एक भारतीय सदस्य को नामित करने का अधिकार दिया, जिससे सत्येंद्र सिन्हा को पहले भारतीय सदस्य के रूप में नियुक्त किया गया।
- भारत सरकार अधिनियम 1919 ने परिषद में भारतीयों की संख्या बढ़ाकर तीन कर दी।